APY ZASADNICZEJ

Gmina : BOBROWNIKI

Obręb : Sączów, ul.Wolności

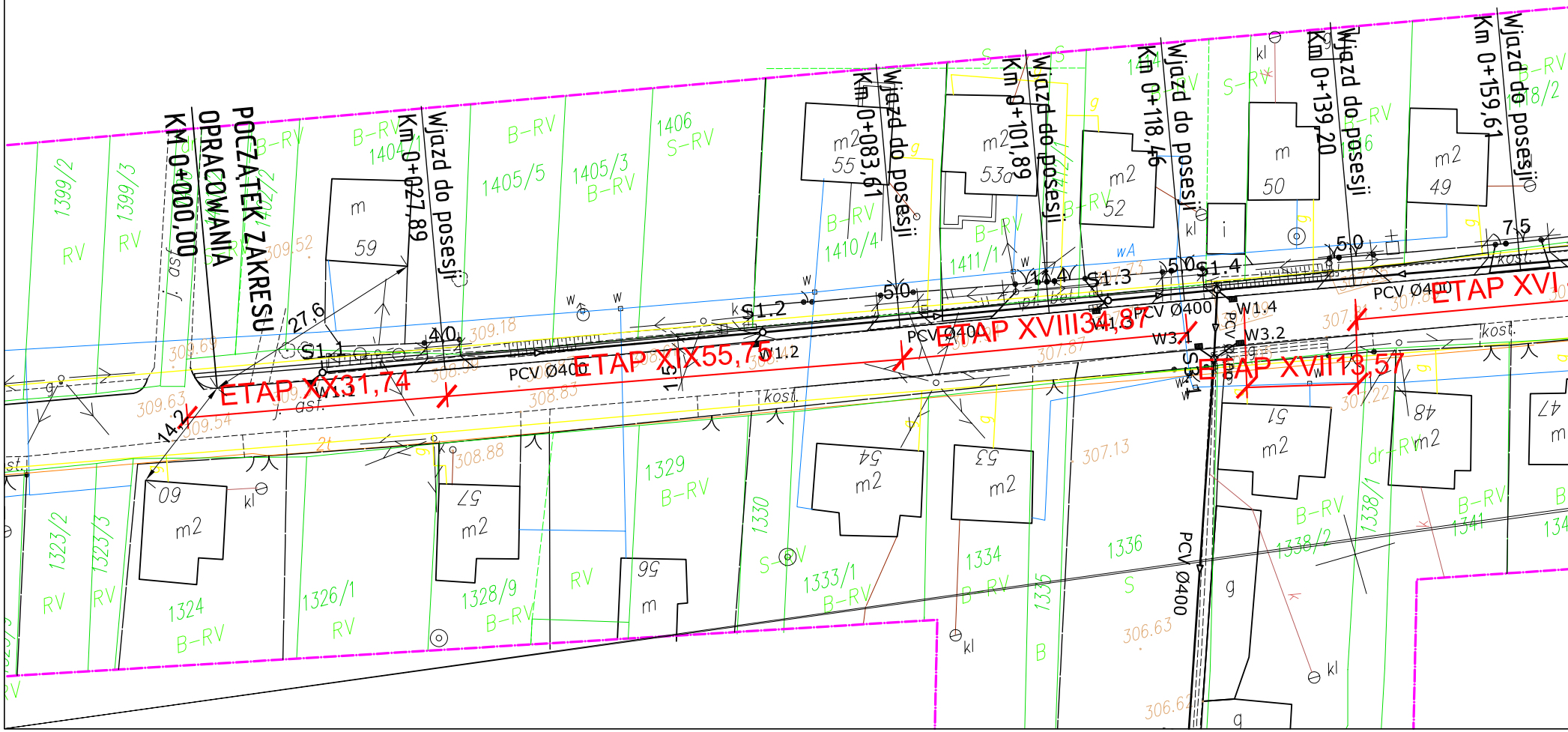
POCZĄTEK ZAKRESU OPRACOWANIA
Km 0+000,00
Km 0+027,89
Km 0+083,61
Km 0+101,89
Km 0+118,46
Km 0+139,20
Km 0+159,61
Wjazd do posesji
ETAP XX31,74
ETAP XIX55,75
ETAP XVIII34,87
ETAP XVII13,57
ETAP XVI
S1.1
S1.2
S1.3
S1.4
W1.1
W1.2
W1.3
W1.4
W3.1
W3.2
S3.1
PCV Ø400
27,6
14,2
4,0
5,0
11,4
7,5
1399/2
1399/3
1404/1
1405/5
1405/3
1406
1410/4
1411/1
1323/2
1323/3
1324
1326/1
1328/9
1329
1330
1333/1
1334
1335
1336
1338/1
1338/2
1341
RV
B-RV
S-RV
dr-RV
S
B
m
m2
59
55
53a
52
50
49
60
57
56
54
53
51
48
47
kl
kost.
j. asf.
309.52
309.18
309.63
309.54
309.69
308.83
308.88
307.87
307.22
307.13
306.63
306.62

CZASOWA O

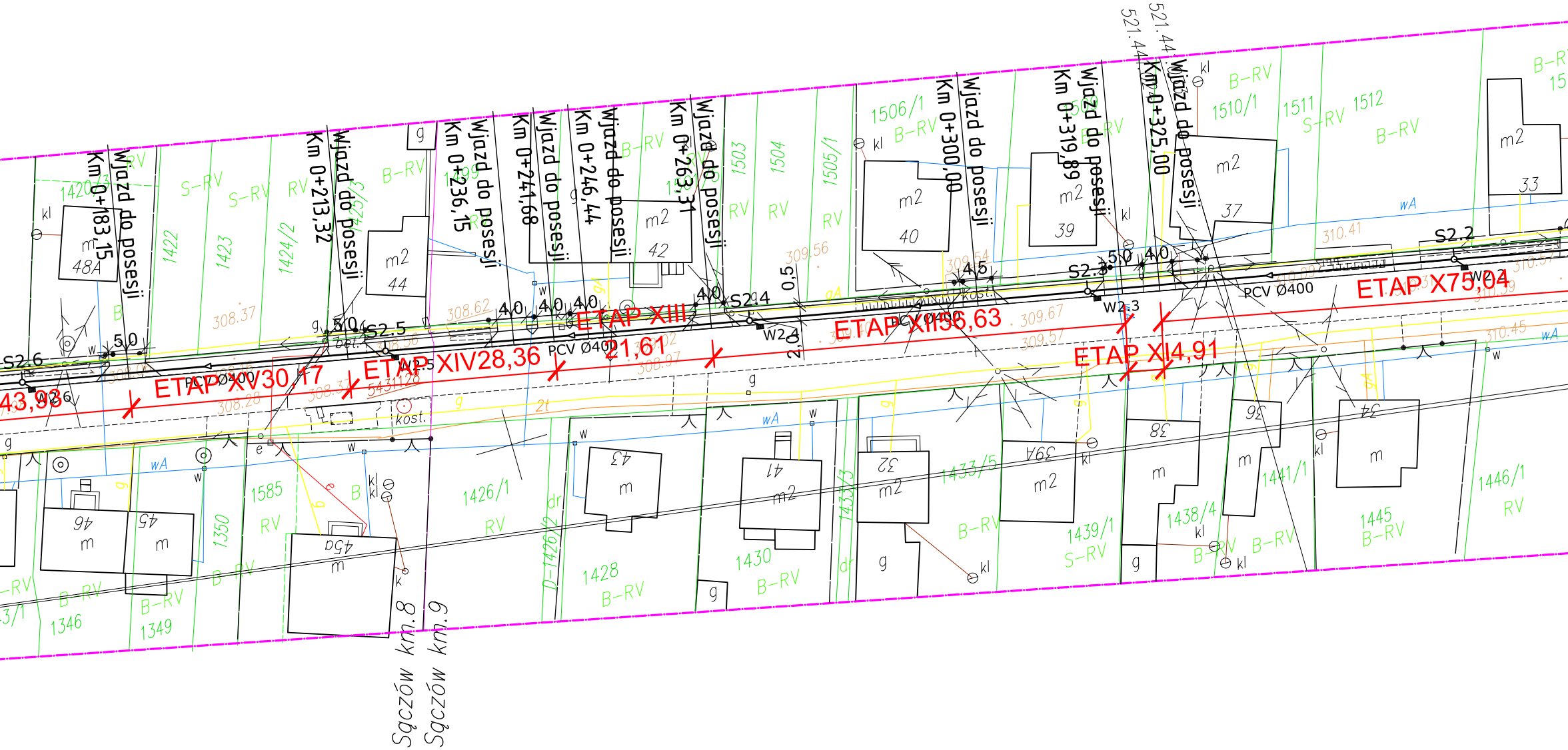
ETAP XV 30,17
ETAP XIV 28,36
ETAP XIII 21,61
ETAP XII 56,63
ETAP XI 4,91
ETAP X 75,04
43,98
Km 0+183,15
Km 0+213,32
Km 0+236,15
Km 0+241,68
Km 0+246,44
Km 0+263,31
Km 0+300,00
Km 0+319,89
Km 0+325,00
Wjazd do posesji
PCV Ø400
S2.6
S2.5
S2.4
S2.3
S2.2
W2.6
W2.5
W2.4
W2.3
W2.2
5,0
4,0
4,5
2,0
0,5
521.44
kost.
bet.
wA
m2
B-RV
S-RV
RV
48A
44
42
40
39
37
33
46
45
45a
43
41
32
39A
38
36
34
1420/3
1422
1423
1424/2
1425/3
1499
1503
1504
1505/1
1506/1
1510/1
1511
1512
1585
1350
1346
1349
1426/1
D-1426/2
1428
1430
1433/3
1433/5
1439/1
1438/4
1441/1
1445
1446/1
308.37
308.62
309.56
309.54
309.67
309.57
310.41
310.45
Sączów km.8
Sączów km.9

RGANIZACJA RUCHU-PODZIAŁ NA ETAPY
W SKALI 1:500

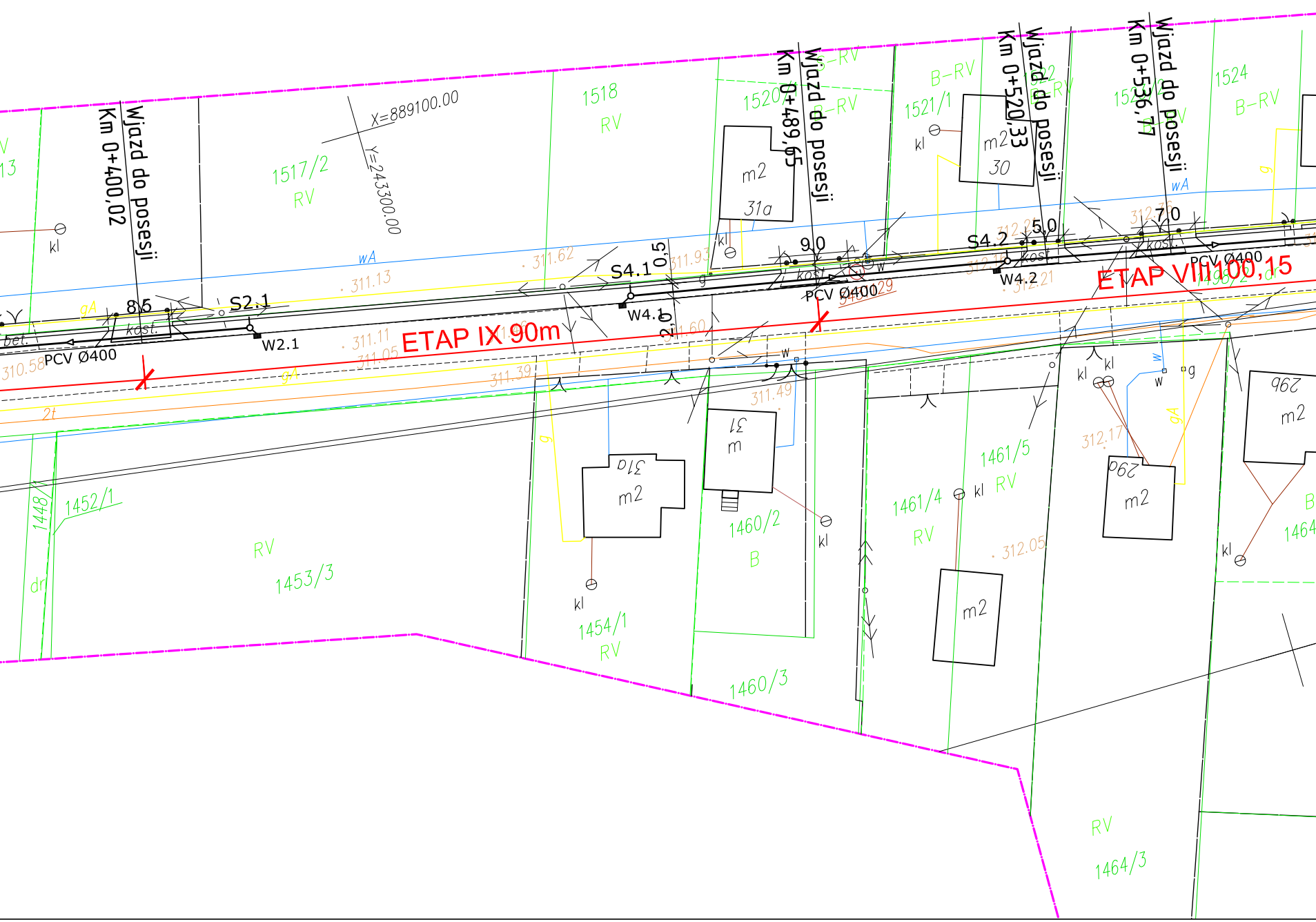
ETAP IX 90m
ETAP VIII 100,15
Km 0+400,02
Wjazd do posesji
Km 0+489,65
Wjazd do posesji
Km 0+520,33
Wjazd do posesji
Km 0+536,77
Wjazd do posesji
X=889100.00
Y=243300.00
S2.1
W2.1
S4.1
W4.1
S4.2
W4.2
PCV Ø400
PCV Ø400
PCV Ø400
8,5
9,0
5,0
7,0
0,5
2,0
kost.
bet.
wA
gA
kl
w
g
2t
dr
1517/2
RV
1518
RV
1520
1521/1
B-RV
1524
B-RV
m2
31a
m2
30
1452/1
1448
1453/3
RV
1454/1
RV
31a
m2
31
m
1460/2
B
1460/3
1461/4
RV
1461/5
RV
m2
29a
m2
29b
m2
1464/3
RV
311.62
311.13
311.11
311.05
310.58
311.39
311.93
311.60
311.49
312.17
312.05
312.21

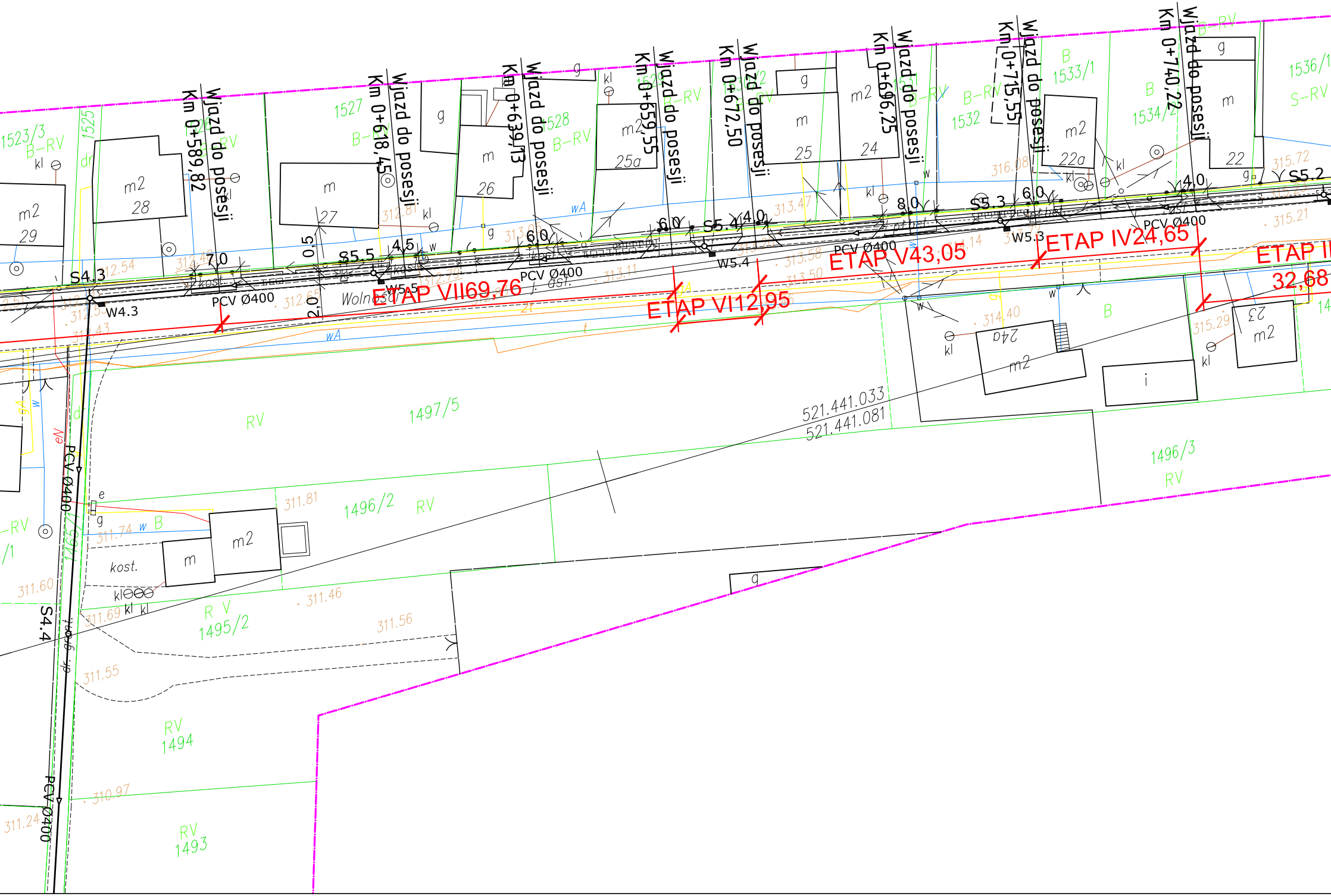
ETAP VII69,76
ETAP VI12,95
ETAP V43,05
ETAP IV24,65
ETAP I
32,68
Wjazd do posesji
Km 0+589,82
Km 0+618,45
Km 0+639,13
Km 0+659,55
Km 0+672,50
Km 0+696,25
Km 0+715,55
Km 0+740,22
PCV Ø400
S4.3
W4.3
S5.5
W5.5
S5.4
W5.4
S5.3
W5.3
S5.2
S4.4
7,0
4,5
0,5
2,0
6,0
4,0
8,0
Wolnośc
1523/3
1525
1527
1528
1532
1533/1
1534/2
1536/1
B-RV
S-RV
RV
B
R V
m2
29
28
27
26
25a
25
24
22a
22
24a
23
m
g
i
kl
kost.
dr
wA
w
e
1497/5
1496/2
1496/3
1495/2
1494
1493
521.441.033
521.441.081
311.81
311.74
311.60
311.69
311.46
311.56
311.55
310.97
311.24
312.54
312.81
313.47
313.58
313.50
313.11
314.40
315.29
315.72
315.21
316.08

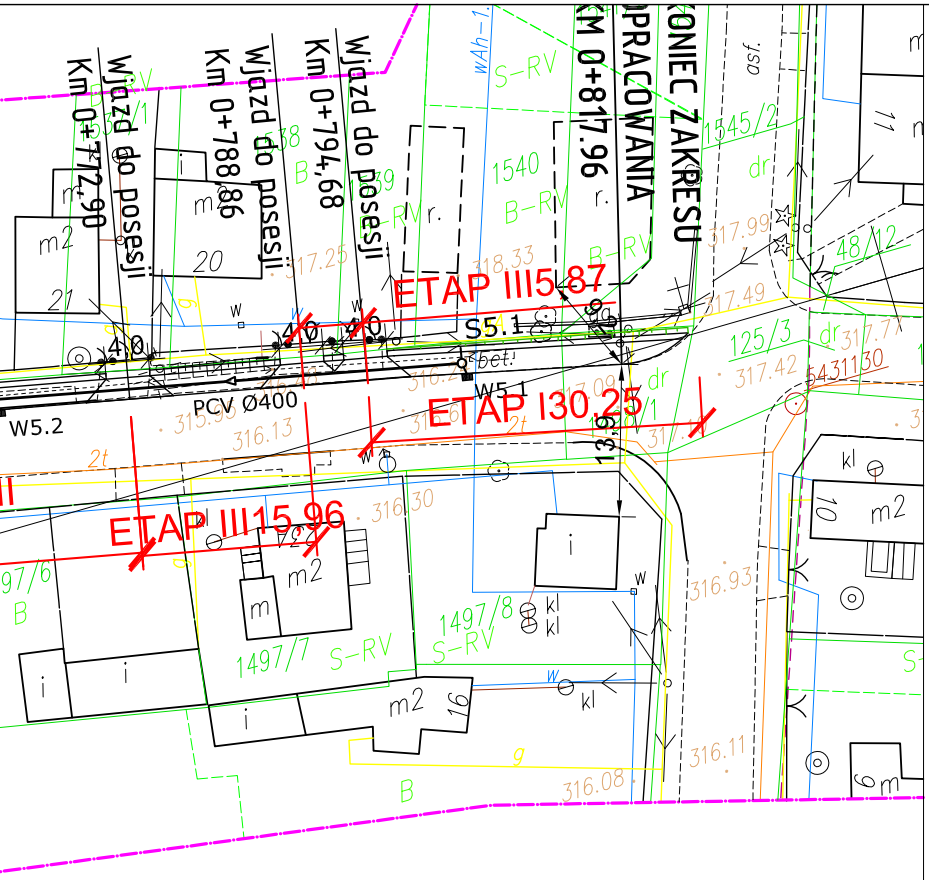

N
Wjazd do posesji
Km 0+772,90
Km 0+788,86
Km 0+794,68
KM 0+817.96
OPRACOWANIA
KONIEC ZAKRESU
ETAP III5,87
ETAP I30,25
ETAP III15,96
S5.1
W5.1
W5.2
PCV Ø400
S-RV
B-RV
1540
1545/2
48/12
125/3
1497/7
1497/8
1497/6
317.99
317.49
317.42
317.25
318.33
316.13
316.30
316.93
316.11
316.08
dr
asf.
bet.
m2
kl

LEGENDA:

▥ PROJEKTOWANE WPUSTY ULICZNE

PROJEKTOWANA KANALIZACJA DESZCZOWA

ETAP III5,87 ETAPY ROBÓT

"PKI" 41–709 RUDA ŚL. UL. NIEDURNEGO 30 TEL. 2–444–666

INWESTOR: Urząd Gminy Bobrowniki ul. Gminna 8, 42–583				
INWESTYCJA: "Budowa chodnika w Sączowie przy ul. Wolności"				
BRANŻA: DROGOWA				STADIUM: PBW
TYTUŁ RYSUNKU: CZASOWA ORGANIZACJA RUCHU PODZIAŁ NA ETAPY				ZLECENIE: KT 65
PROJEKTOWAŁ: mgr inż B. Waluga	NR UPRAW. 487/94	DATA: 06.2009r.	PODPIS:	SKALA: 1:500
OPRACOWAŁ: inż. P. Schmidt	NR UPRAW. ———	DATA: 06.2009r.	PODPIS: Schmidt	
OPRACOWAŁ: inż. J. Piotrowska-Nieradzik	NR UPRAW. ———	DATA: 06.2009r.	PODPIS:	NR RYS: 2.2
OPRACOWAŁ: mgr inż. T. Świderski	NR UPRAW. ———	DATA: 06.2009r.	PODPIS:	
OPRACOWAŁ: tech. bud. B. Schmidt	NR UPRAW. ———	DATA: 06.2009r.	PODPIS:	
OPRACOWAŁ: tech. bud. R. Mencfel	NR UPRAW. ———	DATA: 06.2009r.	PODPIS:	